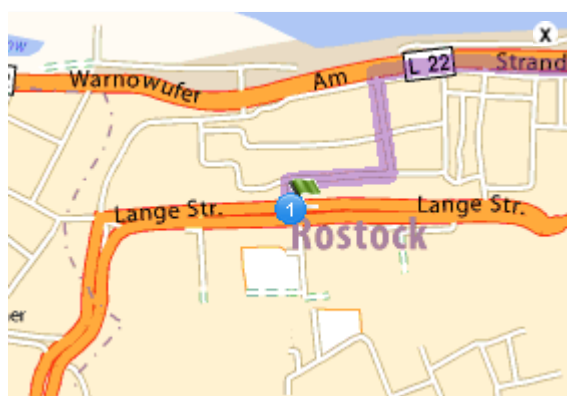




Driving directions printed on 16/03/2009

	Abfahrt: Rostock	Zeit: 10h09
	Ankunft: 38074 Mellböda	Entfernung: 415 km
		Gesamtkosten: 45.54 EUR



Abfahrt: Rostock



Ankunft: 38074 Mellböda



Ihr Routenplan

HINWEIS : Die Kilometerangaben dieser Reiseroute beziehen sich nur auf das Straßennetz. Die Zeitangaben schließenWartezeiten vor dem Anbordgehen nicht ein.



Abfahrt: Rostock, Stadtmitte

Wir haben als Abfahrtsort den Mittelpunkt der Ortschaft berücksichtigt

2

Verlassen Sie Rostock

1.7 km

00h04

3

Weiterfahren auf: **L22 / Am Strande**

0.4 km

L22

00h04

4

Fahren Sie auf **Rövershäger Chaussee**

2.5 km

00h09

5

Weiterfahren auf: **B105**

0.3 km

B105

00h09

6

Nach rechts abbiegen: **A19 / E55**

6.5 km

Der Richtung folgen:

Rostock-Überseehafen
Rostock-Warnemünde
Maut
HanseMesse (Maut)



A19

Nehmen Sie die Ausfahrt in Richtung:

Ausfahrt 4
Rostock-Krummendorf
Rostock-Fähren

E55

Der Richtung folgen:

Überseehafen

00h13




7







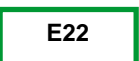














Weiterfahren auf: **E55 / Straße Zum Überseehafen**



















0.5 km
















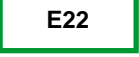





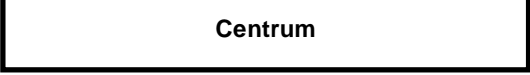

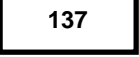

E55









00h14

8	Durch Neu Dierkow	1.6 km
	Weiterfahren auf: E55 / Straße Zum Überseehafen (0.3 km)	
	↶ Nach links abbiegen: E55 / Ost-West-Straße (0.5 km)	
	↷ Nach rechts abbiegen: E55 / Am Warnowkai (0.8 km)	00h17
9	Fahren Sie auf Fährverbindung	04h36
		
	Einreise nach Schweden	04h36
		
11	Nach links abbiegen: E22 / E6 / Travemundeallén	1 km
	E22	04h37
12	In Trelleborg , nach links abbiegen: E22 / E6 / Stavstenvägen	2.5 km
	E22	04h39
13	Fahren Sie auf E22	46 km
	Der Richtung folgen:	
	Ausfahrt 12 E20 Göteborg Kalmar Köpenhamn Svågertorp	
	Der Richtung folgen:	
	Göteborg Kalmar	
	Der Richtung folgen:	
	Ausfahrt 18 Kalmar Lund	05h09
14	Weiterfahren auf: E22 / 16	1.5 km
		
	E22	
	16	05h10
15	In Lund , fahren sie auf E22	45 km
	E22	05h42

	Nach rechts abbiegen: E22 / Hörbyvägen	1.7 km	
			05h43
	Durch Linderöd	0.8 km	
	Fahren Sie auf E22 / Hörbyvägen	(0.3 km)	
	Weiterfahren auf: E22 / Tollarpsvägen	(0.5 km)	05h44
	Weiterfahren auf: E22 / Tollarpsvägen	1 km	
			05h45
	Fahren Sie auf E22	7.5 km	
			05h51
	Fahren Sie auf E22 / Tollarpsvägen	1.3 km	
			05h52
	Weiterfahren auf: E22	0.4 km	
			05h52
	Weiterfahren auf: E22 / Malmövägen	6.5 km	
			
	Durchfahrt von Tollarp		05h57
	Fahren Sie auf E22 / 19	8.5 km	
	Der Richtung folgen:		
			
			
	Kalmar Kristianstad Sjukhus		06h03
	Weiterfahren auf: E22 / Hässleholmsvägen	1.4 km	
			06h04
	Fahren Sie auf E22 / Sölvesborgsvägen	14 km	
			06h13

	Fahren Sie auf E22	19 km	
			
			06h25
	Weiterfahren auf: E22 / Ysanevågen	5.5 km	
			
	Durchfahrt von Ysane		06h30
	Durch Norje	3 km	
	Weiterfahren auf: E22 / Ysanevågen	(1.2 km)	
	Weiterfahren auf: E22 / Karlshamnsvågen	(1.9 km)	06h33
	Fahren Sie auf E22 / Karlshamnsvågen	3 km	
			06h35
	Durch Björkenäs	1.7 km	
	Weiterfahren auf: E22 / Karlshamnsvågen	(0.6 km)	
	Weiterfahren auf: E22	(1.1 km)	
	Sie fahren schon seit 2 Stunden, machen Sie doch mal eine kurze Pause!		06h37
	Weiterfahren auf: E22	74 km	
			
	Durchfahrt von Karlskrona		07h27
	Weiterfahren auf: E22 / Västra Riksvågen	0.4 km	
			07h27
	Durch Jämjö	2 km	
	Weiterfahren auf: E22 / Västra Riksvågen	(1.2 km)	
	Fahren Sie auf E22 / Östra Riksvågen	(0.9 km)	07h30
	Fahren Sie auf E22 / Östra Riksvågen	0.4 km	
			07h31
	Weiterfahren auf: E22	25 km	
			
	Durchfahrt von Fågelmara		07h50

	Fahren Sie auf E22 / Kungsvägen	3 km	
	Durchfahrt von Bergkvara		07h54
	Fahren Sie auf E22	26 km	
			08h09
	Weiterfahren auf: E22 / Mörevägen	0.8 km	
			08h10
	Weiterfahren auf: E22	5 km	
			08h14
	Weiterfahren auf: E22 / Riksvägen	3.5 km	
	Durchfahrt von Rinkabyholm		08h17
	Weiterfahren auf: E22	4 km	
		Nehmen Sie die Ausfahrt in Richtung:	
			08h20
	Am Kreisel die 1 Ausfahrt nehmen Weiterfahren auf: 137	1.4 km	
	Der Richtung folgen:		
	Durchfahrt von Kalmar		08h22
	Rechts abbiegen	0.6 km	
	Der Richtung folgen:		08h23
	Weiterfahren auf: 137	9.5 km	
	 Ölandsbron		08h34

	Fahren Sie auf 136	26 km
	Der Richtung folgen:	
		
	Sie fahren schon seit 2 Stunden, machen Sie doch mal eine kurze Pause!	
	Durchfahrt von Hult	09h08
	In Borgholm , geradeaus	<0.1 km
		09h08
	Am Kreisel die 2. Ausfahrt nehmen Weiterfahren auf: 136	48 km
	Durchfahrt von Köpingsvik	10h08
	Ankommen in Mellböda	0.9 km
	Ziel erreicht: Mellböda, Stadtmitte	10h09